






# HIEKKASÄRKKIEN ALUEEN KUNTORADAT/LANKKUPOLUT

Reittivaihtoehtoja Hiihtokeskuksessa 1, 2, 3, 4, 5 ja 6,5 km.  
 Hiihtokeskuksessa talviaikana marraskuusta alkaen työkkilumilatu 3 km.  
 Kuntoradat talvella perinteiselle ja vapaalle hiihtotyyliille.  
 Laduilla jalankulku ja sauvakävely kielletty.  
 Latujen ja luistinratojen ajantasaisen kuntotilanteen näet Kalajoen latureittipalvelusta,  
[www.mski.fi/kalajoki](http://www.mski.fi/kalajoki)

-  Kuntoradan valaistu osuus
-  Kuntoradan valaisematon osuus.
-  Vuorenkallion valaisematon kuntorata 3,5 km.
-  Luontopolku, Särkijärven kota 10 km  
Siiponjoen laavu 20 km.  
Luontopolulla talviaikaan latu perinteiselle hiihtotyyliille Särkijärven kodalle.
-  Lankkupolut

 km  Osuukien välimatkat

 Kulkusuunta hiihettäessä

-  Opastuspiste
-  Laavu
-  Näkötorni
-  Kota
-  Pysäköintipaikka
-  Käymälä

0 0,5 1 km

