










# HIEKKASÄRKKIEN ALUEEN KUNTORADAT/LANKKUPOLUT

Reittivaihtoehtoja Hiihtokeskuksessa 1, 2, 3, 4, 5 ja 6,5 km.  
 Hiihtokeskuksessa talviaikana marraskuusta alkaen tykkilumilatu 3 km.  
 Kuntoradat talvella perinteiselle ja vapaalle hiihtotyyllille.  
 Laduilla jalankulku ja sauvakävely kielletty.  
 Latujen ja luistinratojen ajantasaisen kuntotilanteen näet Kalajoen latureittipalvelusta,  
[www.mski.fi/kalajoki](http://www.mski.fi/kalajoki)

-  Kuntoradan valaistu osuus
-  Kuntoradan valaisematon osuus.
-  Vuorenkallion valaisematon kuntorata 3,5 km.
-  Luontopolku, Särkijärven kota 10 km  
Siiponjoen laavu 20 km.
-  Luontopolulla talviaikaan latu perinteiselle  
hiihtotyyllille Särkijärven kodalle.
-  Lankkupolut

-  km  Osuuskien välimatkat
-  Kulkusuunta hiihdettyessä

-  Opastuspiste
-  Laavu
-  Näkötorni
-  Kota
-  Pysäköintipaikka
-  Käymälä

